

1/ Купороз Зеленка на земелью №1

Филиал публично-правовой компании "Роскадастр" по Республике Дагестан  
полное наименование органа регистрации права

Выписка из Единого государственного реестра недвижимости об основных характеристиках и зарегистрированных правах на объект недвижимости


Сведения об основных характеристиках объекта недвижимости

На основании запроса от 18.04.2024, поступившего на рассмотрение 18.04.2024, сообщаем, что согласно записям Единого государственного реестра недвижимости:

Раздел 1 Лист 1

Земельный участок			
вид объекта недвижимости			
Лист № 1 раздела 1	Всего листов раздела 1: 1	Всего разделов: 3	Всего листов выписки: 4
18.04.2024г. № КУВН-001/2024-109678790	Кадастровый номер: 05:13:000001:10409		

Номер кадастрового квартала:	05:13:000001
Дата присвоения кадастрового номера:	01.08.2022
Ранее присвоенный государственный учетный номер:	данные отсутствуют
Местоположение:	Республика Дагестан, Сулейман-Стальский р-н, с Кахумкент
Площадь, м2:	6017 +/- 27
Кадастровая стоимость, руб:	1004690,21
Кадастровые номера расположенных в пределах земельного участка объектов недвижимости:	данные отсутствуют
Категория земель:	Земли населенных пунктов
Виды разрешенного использования:	Образование и просвещение
Статус записи об объекте недвижимости:	Сведения об объекте недвижимости имеют статус "актуальные"
Особые отметки:	данные отсутствуют
Подучастель выписки:	Темирханов Сайд Мусинович, действующий(ая) на основании документа "" АДМИНИСТРАЦИЯ МУНИЦИПАЛЬНОГО РАЙОНА "СУЛЕЙМАН-СТАЛЬСКИЙ РАЙОН" РЕСПУБЛИКИ ДАГЕСТАН

ДОКУМЕНТ ПОДПИСАН	
ЭЛЕКТРОННОЙ ПОДПИСЬЮ	
	
Сертификат: 004955607401СВЯДЗВ376АКСЖ42108	
Выдана: ФЕДЕРАЛЬНАЯ СЛУЖБА ГОСУДАРСТВЕННОЙ	
РЕГИСТРАЦИИ, КАДАСТРА И КАРТОГРАФИИ	
Действителен с 21.06.2023 по 18.09.2024	
ПОЛНОЕ НАИМЕНОВАНИЕ ДОЛЖНОСТИ	ИНИЦИАЛЫ, ФАМИЛИЯ



Выписка из Единого государственного реестра недвижимости об основных характеристиках и зарегистрированных правах на объект недвижимости

Лист 2 Лист 2

Сведения о зарегистрированных правах

Земельный участок

Лист № 1 раздела 2  
18.04.2024г. № КУВИ-001/2024-109678790  
Кадастровый номер:

Всего листов раздела 2: 2		Вид объекта недвижимости	
Всего листов: 3		Всего листов выписки: 4	
1	Правообладатель (правообладатели):	05:13:000001:10409	
2	Сведения о возможности предоставления третьим лицам персональных данных физического лица:	1.1	Муниципальный район "Сунейман-Сталский район" РИ
4	Вид, номер, дата и время государственной регистрации права:	1.1.1	данные отсутствуют
4	Сведения об осуществлении государственной регистрации сделки, права, ограничения права без необходимого в силу закона согласия третьего лица, органа:	2.1	Собственность, 05:13:000001:10409-05/188/2022-2 01.08.2022 10:16:27
5	Ограничение прав и обременение объекта недвижимости:	4.1	данные отсутствуют
1	Правообладатель (правообладатели):		не зарегистрировано
2	Сведения о возможности предоставления третьим лицам персональных данных физического лица:	1.2	Муниципальное Казанное Общеобразовательное Учреждение "Касумкентская средняя школа №2, ИНН: 0529007039, ОГРН: 1020501588007
4	Вид, номер, дата и время государственной регистрации права:	1.2.1	данные отсутствуют
4	Сведения об осуществлении государственной регистрации сделки, права, ограничения права без необходимого в силу закона согласия третьего лица, органа:	2.2	Постоянное (бессрочное) пользование 05:13:000001:10409-05/188/2022-1 01.08.2022 10:16:27
5	Ограничение прав и обременение объекта недвижимости:	4.2	данные отсутствуют
			не зарегистрировано

ПОЛНОЕ НАИМЕНОВАНИЕ ДОЛЖНОСТИ

ДОКУМЕНТ ПОДПИСАН ЭЛЕКТРОННОЙ ПОДПИСЬЮ

Сертификат: 00b9b054b79d3c8202b376a3c8c942108  
Владелец: ФЕДЕРАЛЬНАЯ СЛУЖБА ГОСУДАРСТВЕННОЙ РЕГИСТРАЦИИ, КАДАСТРА И КАРТОГРАФИИ  
Действителен с 27.06.2023 по 19.09.2024

инициалы, фамилия

Лист № 2 раздела 2

Земельный участок  
вид объекта недвижимости

Лист 3

18.04.2024г. № КУВИ-001/2024-109678790  
Катастровый номер:


Всего листов раздела 2: 2

Всего разделов: 3

Всего листов выписки: 4

6	Заявленные в судебном порядке права требования:	05:13:000001:10409	
7	Сведения о возражении в отношении зарегистрированного права:	данные отсутствуют	
8	Сведения о возможности предоставления третьим лицам персональных данных физического лица	данные отсутствуют	
9	Сведения о наличии решения об изъятии объекта недвижимости для государственных и муниципальных нужд:	данные отсутствуют	
10	Сведения о невозможности государственной регистрации без личного участия правообладателя или его законного представителя:	данные отсутствуют	
11	Правопритязания и сведения о наличии поступивших, но не рассмотренных заявлений о проведении государственной регистрации права (перехода, прекращения права), ограничения права или обременения объекта недвижимости, сделки в отношении объекта недвижимости:	отсутствуют	
12	Сведения о невозможности государственной регистрации перехода, прекращения, ограничения права на земельный участок из земель сельскохозяйственного назначения:	данные отсутствуют	

ПОЛНОЕ НАИМЕНОВАНИЕ ДОЛЖНОСТИ

 ДОКУМЕНТ ПОДПИСАН  
ЭЛЕКТРОННОЙ ПОДПИСЬЮ  
Сертификат: 00b9b958b17401c3b2d2d2b75a6d8c8425108  
Выдана: ФЕДЕРАЛЬНАЯ СЛУЖБА ГОСУДАРСТВЕННОЙ  
РЕГИСТРАЦИИ, КАДАСТРА И КАРТОГРАФИИ  
Действителен с: 27.06.2023 по 19.09.2024

ИНИЦИАЛЫ, ФАМИЛИЯ



... единото государственного реестра недвижимости и зарегистрированных прав на объект недвижимости

Лист № 1 раздела 3  
18.04.2024г. № КУВН-001/2024-109678790  
Катастровый номер:

План (чрезж. схема) земельного участка

05:13:000001:10409

05:13:000001:10409

05:13:000001:10409

05:13:000001:10409

05:13:000001:10409

05:13:000001:10409

05:13:000001:10409

05:13:000001:10409

05:13:000001:10409

05:13:000001:10409

05:13:000001:10409

05:13:000001:10409

05:13:000001:10409

05:13:000001:10409

05:13:000001:10409

05:13:000001:10409

05:13:000001:10409

05:13:000001:10409

05:13:000001:10409

05:13:000001:10409

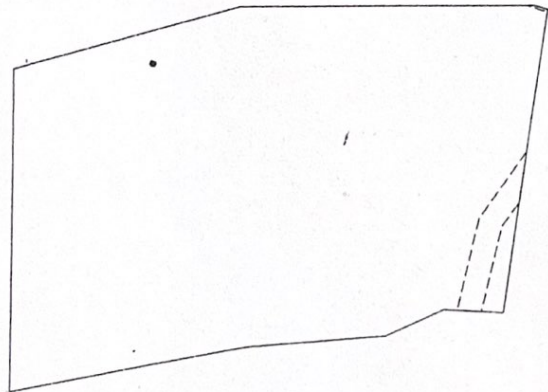
05:13:000001:10409

05:13:000001:10409

05:13:000001:10409

Масштаб 1:1000

Условные обозначения:



ДОКУМЕНТ ПОДПИСАН  
ЭЛЕКТРОННОМ ПОДПИСЬЮ  
Средства: 000005087901СДЭВ02В53796АКСР8423108  
Выдано: ФЕДЕРАЛЬНАЯ СЛУЖБА ГОСУДАРСТВЕННОЙ  
РЕГИСТРАЦИИ, КАДАСТРА И КАРТОГРАФИИ  
Действителен с 27.06.2023 по 19.09.2024

ПОЛНОЕ НАИМенование Должности

Инициалы, Фамилия